

**VOYJÁDRÉNÍ O EXISTENCI SÍŤE ELEKTRONICKÝCH KOMUNIKACÍ  
společnosti CETIN a.s.  
(„Vyjádření“)**

**A VŠEOBECNÉ PODMÍNKY OCHRANY SÍŤE ELEKTRONICKÝCH KOMUNIKACÍ  
společnosti CETIN a.s.  
(„Všeobecné podmínky ochrany SEK“)**

toto Vyjádření a Všeobecné podmínky ochrany SEK je vydané dle ustanovení § 101 zákona č. 127/2005 Sb., o elektronických komunikacích a o změně některých souvisejících zákonů, v platném znění („**Zákon o elektronických komunikacích**“), a dle ustanovení § 161 zákona č. 183/2006 Sb., o územním plánování a stavebním řádu, v platném znění („**Stavební zákon**“), a dle příslušných ustanovení zákona č. 89/2012 Sb., občanského zákoníku, v platném znění („**Občanský zákoník**“)

**Číslo jednací: 782653/22**

**Číslo žádosti: 0122 050 485 („Žádost“)**

Název akce („ <b>Stavba</b> “)		Lukovický potok Ludkovice ř.km 7,424 oprava limnigrafické stanice a poškozených částí opevnění koryta toku
Důvod vydání Vyjádření („ <b>Důvod vyjádření</b> “)		Ohlášení stavby
Žadatel	AQUA CENTRUM Břeclav, s.r.o.	
Stavebník	AQUA CENTRUM Břeclav, s.r.o.	
Zájmové území	Okres	Zlín
	Obec	Ludkovice
	Kat. území / č. parcely	Ludkovice
Platnost Vyjádření		<b>21. 9. 2024 („Den konce platnosti Vyjádření“)</b>

Žadatel Žádostí určil a vyznačil Zájmové území, jakož i určil Důvod Vyjádření.

Na základě určení a vyznačení Zájmového území Žadatelem a na základě určení Důvodu Vyjádření vydává společnost CETIN a.s. následující Vyjádření:

**Nedojde ke střetu** se sítí elektronických komunikací (dále jen „SEK“) společnosti a.s.

- (I) Na Žadatelem určeném a vyznačeném Zájmovém území se nevyskytuje SEK společnosti CETIN a.s.
- (II) Společnost CETIN a.s. **souhlasí, aby** Stavebník a/nebo Žadatel, je-li Stavebníkem v Zájmovém území vyznačeném v Žádosti, **provedl stavbu a/nebo činnosti** povolené příslušným správním rozhodnutím vydaným dle Stavebního zákona.
- (III) Stavebník nebo jím pověřená třetí osoba je povinen řídit se Všeobecnými podmínkami ochrany SEK, které jsou nedílnou součástí Vyjádření.

**Vyjádření je platné pouze pro Zájmové území určené a vyznačené Žadatelem, jakož i pro Důvod Vyjádření stanovený a určený Žadatelem v Žádosti.**

Vyjádření pozbývá platnosti i) v Den konce platnosti Vyjádření, ii) změnou rozsahu Zájmového území či změnou Důvodu Vyjádření uvedeného v Žádosti a/nebo iii) jakýmkoliv porušením kterékoliv povinnosti stanovené Všeobecnými podmínkami ochrany SEK, to vše v závislosti na tom, která ze skutečností rozhodná pro pozbytí platnosti Vyjádření nastane nejdříve.



Číslo jednací: 782653/22

Číslo žádosti: 0122 050 485

Společnost CETIN a.s. vydáním tohoto Vyjádření poskytl Žadateli pro Žadatelem určené a vyznačené Zájmové území veškeré informace o SEK dostupné společnosti CETIN a.s. ke dni podání Žádosti.

Ze strany společnosti CETIN a.s. může v některých případech docházet ke zpracování Vašich osobních údajů. Ke zpracování Vašich osobních údajů dochází vždy v souladu s platnými právními předpisy. Konkrétní zásady a podmínky zpracování osobních údajů společností CETIN a.s. jsou dostupné na stránce <https://www.cetin.cz/zasady-ochrany-osobnich-udaju>.

V případě dotazů k Vyjádření kontaktujte prosím asistenční linku 238 461 111.

**Přílohami Vyjádření jsou:**

- *Všeobecné podmínky ochrany SEK*
- *Situační výkres (obsahuje Zájmové území určené a vyznačené Žadatelem a výřezy účelové mapy SEK)*

Vyjádření vydala společnost **CETIN a.s.** dne: 21. 9. 2022.



CETIN a.s.  
Českomoravská 2510/19, Libeň  
190 00 Praha 9  
DIČ: CZ04084063

102



**VŠEOBECNÉ PODMÍNKY OCHRANY SÍTĚ ELEKTRONICKÝCH KOMUNIKACÍ společnosti CETIN a.s.****1. PLATNOST VŠEOBECNÝCH PODMÍNEK**

- i) Tyto Všeobecné podmínky ochrany sítě elektronických komunikací (dále jen „VPOSEK“) tvoří součást Vyjádření (jak je tento pojem definován níže v článku 2 VPOSEK).
- ii) V případě rozporu mezi Vyjádřením a těmito VPOSEK mají přednost ustanovení Vyjádření, pokud není těmito VPOSEK stanoveno jinak.

**2. DEFINICE**

Níže uvedené termíny, jsou-li použity v těchto VPOSEK a uvozeny velkým písmenem, mají následující význam:

„**CETIN**“ znamená CETIN a.s. se sídlem Českomoravská 2510/19, Libeň, 190 00 Praha 9, IČO: 04084063, zapsaná v obchodním rejstříku vedeném Městským soudem v Praze pod spz. B 20623;

„**Občanský zákoník**“ znamená zákon č. 89/2012 Sb., občanský zákoník, ve znění pozdějších předpisů;

„**POS**“ je zaměstnanec společnosti CETIN, pověřený ochranou sítě, Pavel Vlk, tel.: 602 439 711, e-mail: pavel.vlk@cetin.cz;

„**Den**“ je kalendářní den;

„**Příslušné požadavky**“ znamená jakýkoli a každý příslušný právní předpis, vč. technických norem, nebo normativní právní akt veřejné správy či samosprávy, nebo jakékoli rozhodnutí, povolení, souhlas nebo licenci, včetně podmínek, které s ním souvisí;

„**SEK**“ je síť elektronických komunikací ve vlastnictví CETIN;

„**Stavba**“ je stavba a/nebo činnosti ve vztahu, k níž bylo vydáno Vyjádření, a je prováděna Stavebníkem a/nebo Žadatelem v souladu s Příslušnými požadavky, povolená příslušným správním rozhodnutím vydaným dle Stavebního zákona;

„**Situační výkres**“ je výkres, který je přílohou Vyjádření a obsahuje Zájmové území určené a vyznačené Žadatelem v Žádosti a výřezy účelové mapy SEK;

„**Stavebník**“ je osoba takto označená ve Vyjádření;

„**Vyjádření**“ je vyjádření o existenci sítě elektronických komunikací vydané společností CETIN dne 21. 9. 2022 pod č.j. 782653/22;

„**Zájmové území**“ je území označené Žadatelem a/nebo Stavebníkem v Žádosti;

„**Stavební zákon**“ je zákon č. 183/2006 Sb., o územním plánování a stavebním řádu;

„**Zákon o elektronických komunikacích**“ je zákon č. 127/2005 Sb., o elektronických komunikacích a o změně některých souvisejících zákonů, ve znění pozdějších předpisů;

„**Žadatel**“ je osoba takto označená ve Vyjádření.

„**Žádost**“ je žádost, kterou Žadatel a/nebo Stavebník požádal CETIN o vydání Vyjádření.

**3. PLATNOST A ÚČINNOST VPOSEK**

Tyto VPOSEK jsou platné a účinné Dnem odeslání Vyjádření na i) adresu elektronické pošty Stavebníka a/nebo Žadatele uvedenou v Žádosti nebo ii) adresu pro doručení prostřednictvím poštovní přepravy uvedenou Stavebníkem a/nebo Žadatelem v Žádosti.

**4. OBECNÁ PRÁVA A POVINNOSTI STAVEBNÍKA A/NEBO ŽADATELE**

- (i) Stavebník, Žadatel je výslovně srozuměn s tím, že SEK je veřejně prospěšným zařízením, byla zřízena ve veřejném zájmu a je chráněna Příslušnými požadavky.

- (ii) Stavebník, Žadatel nebo jím pověřená třetí osoba, je povinen při provádění Stavby nebo jiných prací, při odstraňování havárií a projektování staveb, řídit se Příslušnými požadavky, správnou praxí v oboru stavebnictví a technologickými postupy a je povinen učinit veškerá nezbytná opatření vyžadovaná Příslušnými požadavky k ochraně SEK před poškozením. Povinnosti dle tohoto odstavce má Stavebník rovněž ve vztahu k SEK, které se nachází mimo Zájmové území.
- (iii) Při zjištění jakéhokoliv rozporu mezi údaji v Situačním výkresu, který je přílohou Vyjádření a skutečným stavem, je Stavebník a/nebo Žadatel povinen bez zbytečného odkladu, nejpozději Den následující po zjištění takové skutečnosti, zjištěný rozpor oznámit POS.
- (iv) Případné dodatečné požadavky na úpravu a přeložení SEK zajistí společnost CETIN v souladu s ustanovením § 104 odst. 17 Zákona o elektronických komunikacích.
- (v) Stavebník, Žadatel nebo jím pověřená třetí osoba, je povinen každé poškození či krádež SEK bezodkladně, nejpozději Den následující po zjištění takové skutečnosti, oznámit takovou skutečnost dohledovému centru společnosti CETIN na telefonní číslo +420 238 464 190.
- (vi) Bude-li Stavebník, Žadatel nebo jím pověřená třetí osoba na společnosti CETIN požadovat, aby se jako účastník správního řízení, pro jehož účely bylo toto Vyjádření vydáno, vzdala práva na odvolání proti rozhodnutí vydanému ve správním řízení, je oprávněn kontaktovat POS.

**5. ROZHODNÉ PRÁVO**

Vyjádření a VPOSEK se řídí českým právem, zejména Občanským zákoníkem, Zákonem o elektronických komunikacích a Stavebním zákonem. Veškeré spory z Vyjádření či VPOSEK vyplývající budou s konečnou platností řešeny u příslušného soudu České republiky.

**6. PÍSEMNÝ STYK**

Písemným stykem či pojmem „písemně“ se pro účely Vyjádření a VPOSEK rozumí předání zpráv jedním z těchto způsobů:

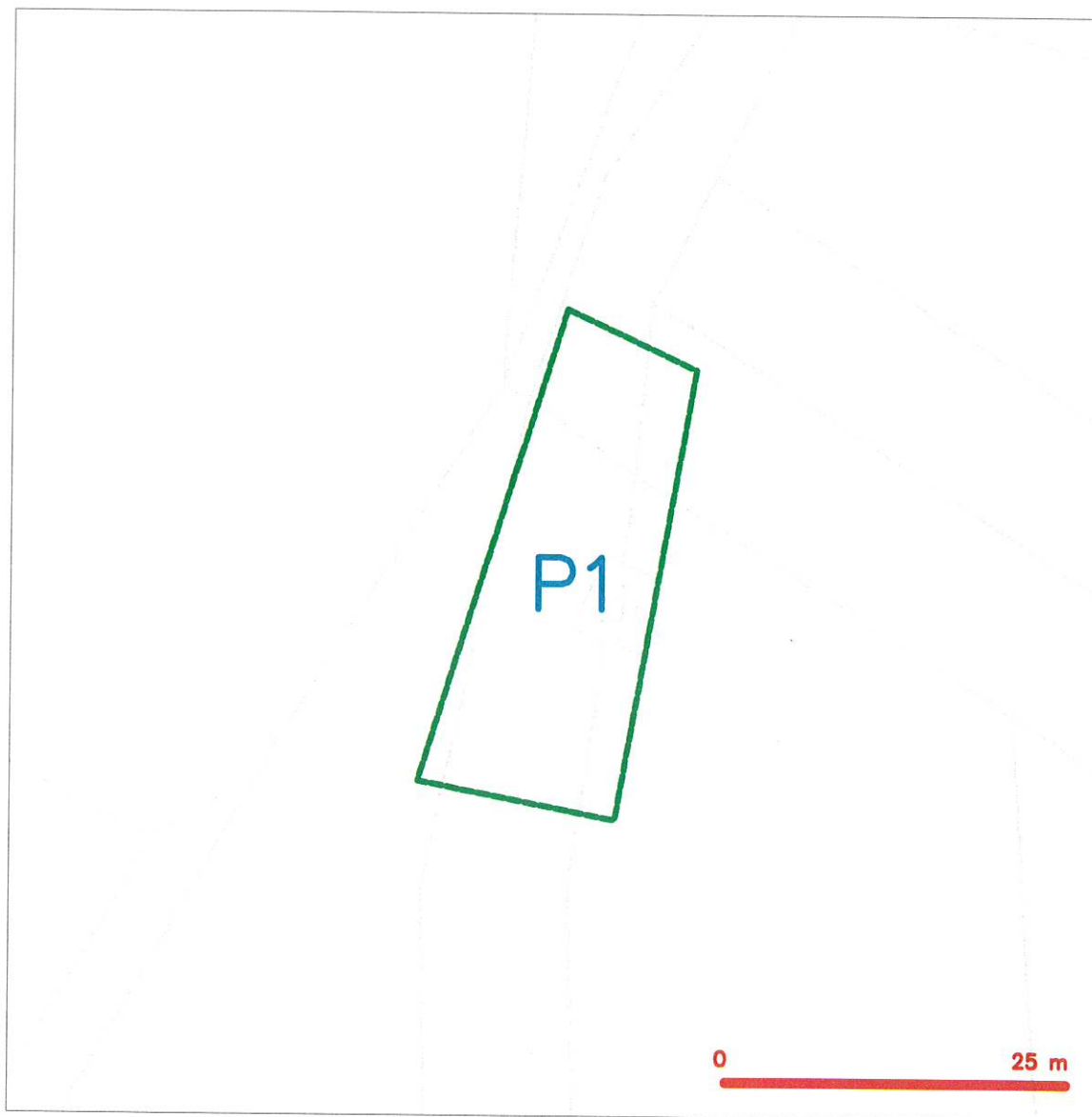
- v listinné podobě;
- e-mailovou zprávou se zaručeným elektronickým podpisem dle zák. č. 227/2000 Sb., o elektronickém podpisu a o změně některých dalších zákonů (zákon o elektronickém podpisu), ve znění pozdějších předpisů;

**7. ZÁVĚREČNÁ USTANOVENÍ**







- (i) Stavebník, Žadatel nebo jím pověřená třetí osoba je počínaje Dnem převzetí Vyjádření povinen užít informace a data uvedená ve Vyjádření pouze a výhradně k účelu, pro který mu byla tato poskytnuta. Stavebník, Žadatel nebo jím pověřená třetí osoba není oprávněn informace a data rozmnožovat, rozšiřovat, pronajímat, půjčovat či jinak umožnit jejich užívání třetí osobou bez předchozího písemného souhlasu společnosti CETIN.
- (ii) Pro případ porušení kterékoliv z povinností Stavebníka, Žadatele nebo jím pověřené třetí osoby, založené Vyjádřením /nebo těmito VPOSEK je Stavebník, Žadatel či jím pověřená třetí osoba odpovědný za veškeré náklady a škody, které společnosti CETIN vzniknou porušením povinností Stavebníka, Žadatele nebo jím pověřené třetí osoby.



## SITUAČNÍ VÝKRES - ZÁJMOVÉ ÚZEMÍ



### LEGENDA

-  hranice zájmového území k vyjádření
-  NN přípojka, území s NN přípojkou CETIN
-  zaměřený průběh metalického kabelu
-  zaměřený průběh optického kabelu, HDPE trubky nebo souběh optického a metalického kabelu
-  nezaměřený průběh metalického kabelu
-  nadzemní síť cizí
-  nezaměřený průběh optického kabelu, HDPE trubky nebo souběh optického a metalického kabelu
-  radiová síť, ochranné pásmo radiové sítě
-  nadzemní síť
-  nepravozované síť
-  podzemní síť cizí
-  síť s NN
-  kolektor, kabelovod

*Kauf*

CETIN a.s.  
Českomoravská 2510/19, Libeň  
190 00 Praha 9  
DIČ: CZ04084063

102





Váš dopis zn.: elektronické podání  
Ze dne: 03.10.2022  
Jednací číslo: VZDOK-221003-03  
Vyřizuje: Ing. Jan Schieferdecker  
Telefon: 577 124 223  
E-mail: jan.schieferdecker@vodarnazlin.cz  
Datum: 04.10.2022

Žadatel:  
**AQUA CENTRUM Břeclav s.r.o**  
Kapusty 291/27  
690 06 Břeclav

**Vyjádření ke stavbám bez připojení na vodovod a kanalizaci**  
provozovaných společností  
**Vodárna Zlín a.s. (dále jen VZ)**

Název akce: **Ludkovický potok Ludkovice ř.km 7,424 oprava limnigrafické stanice a poškozených částí opevnění toku**  
Typ řízení: **Stavební řízení**  
Typ stavby: **ostatní (stavby v OPVZ, vyjádření k existenci sítí atd.)**  
Investor: **Povodí Moravy s.p. Brno**  
Projektant: **AQC Břeclav**

Lokalizační údaje:	Okres:	Zlín
	Obec:	Ludkovice
	Název k.ú.:	Ludkovice
	Parcela:	2611/31, 2611/1, 333, 32191
	Upřesnění:	

Popis stavby:

**Se stavbou souhlasíme. V zájmové lokalitě se žádné zařízení v majetku VaK Zlín, a.s., ani v provozování VZ, nenachází.**

**VZ souhlasí s předloženou projektovou dokumentací v případě, že budou splněny následující podmínky:**

Toto vyjádření je platné rok od data jeho vystavení a za podmínky, že je žadatelem/stavebníkem podepsáno níže uvedené čestné prohlášení. Toto vyjádření zavazuje i právní nástupce stavebníka za předpokladu převzetí veškerých závazků původního žadatele.

**Ing. Jan Schieferdecker**  
Vedoucí oddělení TPC

Vodárna Zlín a.s.  
třída Tomáše Bati 383, Louky, 763 02 Zlín  
(T) +420 577 124 223  
(F) +420 577 124 264  
(E) [jan.schieferdecker@vodarnazlin.cz](mailto:jan.schieferdecker@vodarnazlin.cz)  
[www.vodarnazlin.cz](http://www.vodarnazlin.cz)





**Čestné prohlášení žadatele/stavebníka \*) - určeno pro stavební úřad**

Prohlašuji, že stavebnímu úřadu předkládám projektovou dokumentaci ve znění a podobě, které bylo předloženo společnosti Vodárna Zlín a.s. k vyjádření.

Současně prohlašuji, že akceptuji veškeré podmínky uvedené ve vyjádření společnosti Vodárna Zlín a.s.

V .....

Dne .....

Jméno a podpis: .....

\*) nehodící se škrtnete





EG.D, a.s., Lidická 1873/36, Černá Pole, 602 00 Brno

AQUA CENTRUM Břeclav, s.r.o.  
Hana Bartolšicová  
Kapusty 291/27  
69006 Břeclav

Otrokovice 21.09.2022

**Vyjádření o existenci zařízení distribuční soustavy (elektrická síť)  
ve vlastnictví EG.D, a.s.**

Investor stavby: AQUA CENTRUM Břeclav, s.r.o.  
Název stavby: Lukovický potok Ludkovice ř.km 7,424 oprava  
limnigrafické stanice a poškozených částí opevnění  
koryta toku  
Místo stavby: KÚ Ludkovice (688444), žadatelem vyznačené  
zájmové území

Toto vyjádření slouží pro informaci o stávajícím elektrickém zařízení distribuční soustavy, vlastněném a provozovaném společností EG.D, a.s., a je vyjádřením pro územní a stavební řízení. Vyjádření nenahrazuje a neuvádí připojovací podmínky. V případě, že požadujete připojení nového odběrného místa či změnu příkonu, můžete podat žádost elektronicky na [www.egd.cz](http://www.egd.cz).

**V zájmovém území se nenachází žádné zařízení ve vlastnictví EG.D, a.s.**

**Vyjádření má platnost do 21.09.2024.**

S přátelským pozdravem

EG.D, a.s.

EG.D, a.s.  
Lidická 1873/36, Černá Pole, 602 00 Brno

001

Příloha: Orazítkovaná situace s informativním zákresem sítí

**EG.D, a.s.**

Poskytování informací k sítím  
Zlínská 230  
765 02 Otrokovice  
[www.egd.cz](http://www.egd.cz)

Hana Štrkaňová  
T +420-57716-3362  
[hana.strkanova@egd.cz](mailto:hana.strkanova@egd.cz)

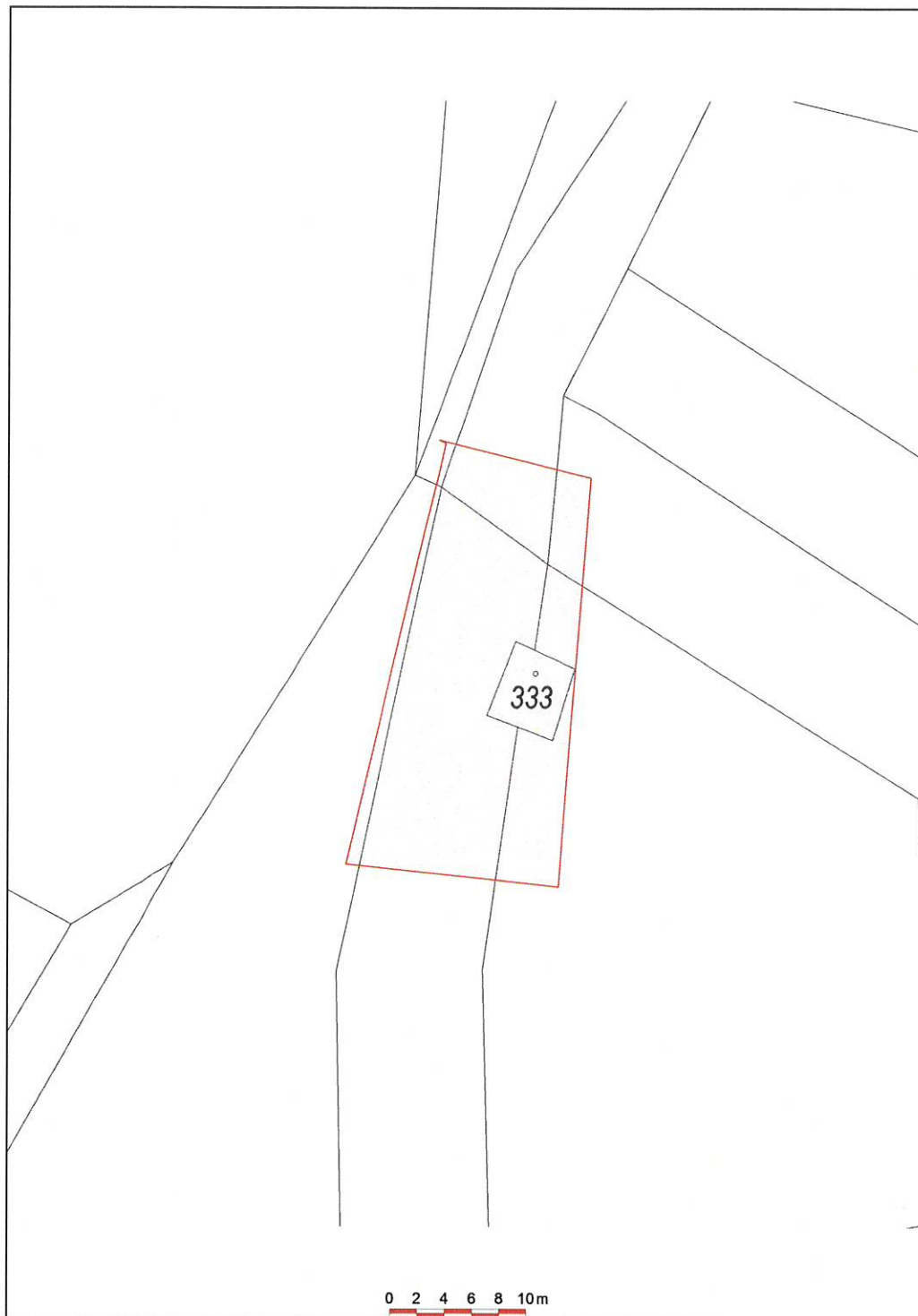
Naše značka  
H18502-26207287

Sídlo společnosti:  
Lidická 1873/36  
Černá Pole  
602 00 Brno  
Společnost je zapsána  
v Obchodním rejstříku  
vedeném Krajským soudem  
v Brně, v oddílu B, vložce 8477  
IČ: 280 85 400  
DIČ: CZ28085400

Číslo žádosti: 26207287



# Informativní zákres sítí **elektro** k žádosti 26207287



Datum 21.09.2022

**eg·d**

001

EG.D, s.r.o.  
Lidická 1873/36, Černá Pole, 602 00 Brno





naše značka  
5002693569  
vyřizuje  
Jaroslav Kápička  
datum  
21.09.2022

AQUA CENTRUM Břeclav, s.r.o.  
Kapusty 291/27  
69006 Břeclav

Věc:

**Lukovický potok Ludkovice ř.km 7,424 oprava limnigrafické stanice a poškozených částí opevnění koryta toku**

K.ú. - p.č.: Ludkovice

Stavebník: AQUA CENTRUM Břeclav, s.r.o., Kapusty 291/27, 69006 Břeclav

Účel stanoviska: Povolení stavby - stavební režim (ÚR+SP)

GasNet, s.r.o., jako provozovatel distribuční soustavy (PDS) a technické infrastruktury, zastoupený GasNet Služby, s.r.o., vydává toto stanovisko:

V zájmovém území vyznačeném v příloze tohoto stanoviska, nejsou umístěna žádná provozovaná plynárenská zařízení a plynovodní přípojky ve vlastnictví nebo správě GasNet, s.r.o.. Mohou se zde nacházet plynárenská zařízení jiných vlastníků či správců, případně i dlouhodobě nefunkční/neprovozovaná plynárenská zařízení bez dostupných informací o jejich poloze a vlastnictví.

V rozsahu území vyznačeného v příloze souhlasíme s povolením stavby dle zákona 183/2006 Sb. ve znění pozdějších předpisů např. s vydáním územního rozhodnutí, zjednodušeným územním řízením, vydáním územního souhlasu, uzavřením veřejnoprávní smlouvy, ohlášením, stavebním povolením, veřejnoprávní smlouvou o provedení stavby nebo oznámením stavebního záměru s certifikátem autorizovaného inspektora.

V případě uzavření veřejnoprávní smlouvy nebude GasNet, s.r.o. ani GasNet Služby, s.r.o., jako zmocněnec GasNet, s.r.o., účastníkem územního ani stavebního řízení a nebudou uvedeni ve třetích osobách veřejnoprávní smlouvy.

Platí pouze pro území vyznačené v příloze tohoto stanoviska a to 24 měsíců ode dne jeho vydání.

Stanovisko bylo vygenerováno na základě vaší žádosti automaticky.

V případě dotčení pozemku v majetku společnosti GasNet, s.r.o. je třeba dále projednat smluvní vztah k tomuto pozemku. Kontakt na projednání naleznete na adrese [www.gasnet.cz/cs/kontaktni-system/](http://www.gasnet.cz/cs/kontaktni-system/), činnost "Smluvní vztahy - pozemky a budovy plynárenských zařízení", případně na Zákaznické lince GasNet 555 90 10 10.

GasNet Služby, s.r.o.

Plynárenská 499/1 • Zábřovice • 602 00 Brno • T 555 90 10 10 • [www.gasnet.cz](http://www.gasnet.cz)

IČ: 27935311 • DIČ: CZ27935311

Zápis do obchodního rejstříku: Krajský soud v Brně, sp. zn. C 57165, dne 26. 7. 2007

Certificate of incorporation: Regional Court in Brno, ref. number C 57165, on 26th July 2007

Zákaznická linka GasNet 555 90 10 10, [info@gasnet.cz](mailto:info@gasnet.cz), [www.gasnet.cz](http://www.gasnet.cz)





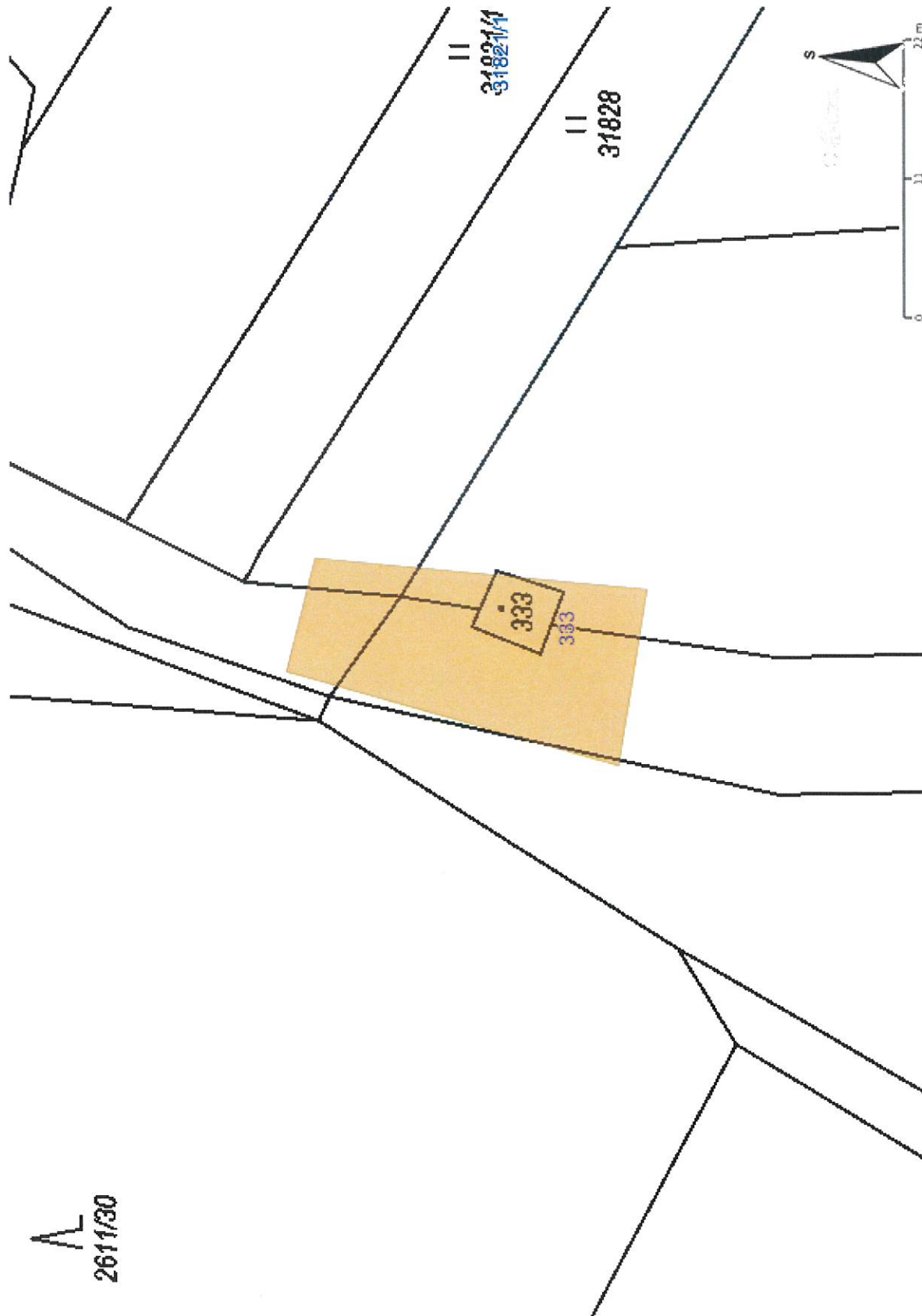
Za správnost a úplnost dokumentace předložené s žádostí včetně jejího souladu s platnými předpisy plně zodpovídá její zpracovatel. Stanovisko nenahrazuje případná další stanoviska k jiným částem stavby.

V případě další korespondence nebo jednání (např. změna stavby) uvádějte naši značku - 5002693569 a datum tohoto stanoviska. Kontakty jsou k dispozici na <https://www.gasnet.cz/cs/kontaktni-system/>.

GasNet, s.r.o.  
zastoupená společností GasNet Služby, s.r.o., IČ 27935311  
Jaroslav Kápička  
Vedoucí zpracování externích požadavků  
Odbor zpracování externích požadavků

Přílohy: Orientační zakres plynárenského zařízení





Legenda:

	linie plynovodu
	NTL
	STL
	VTL
	VVTL
	nefunkční
	plánovaná stavba před realizací
	ve výstavbě, neuvedeno do provozu
	regulační stanice
	ochranné zařízení
	kabel
	elektropřípojka
	kabel protikoroziční ochrany
	anodové uzemnění
	stanice katodové ochrany
	pásmo vlivu anodového uzemnění SKAO
	neplynovodní zařízení/
	technologie (linie/ bod/plocha)





# Městský úřad Luhačovice

Odbor stavební - stavební úřad

nám. 28. října 543, 763 26 Luhačovice

VÁŠ DOPIS ZN.:

ZE DNE: 16.09.2022

NAŠE ZN./Č.J.: MULU -49530/2022/24/GoA

Dle rozdělovníku

SP.ZN. MULU-S 13667/2022/24

VYŘIZUJE: Aneta Gojniczková

TELEFON:

EMAIL: gojniczkova@luhacovice.eu



luhavp22v004xk

DATUM: 20.10.2022

## KOORDINOVANÉ ZÁVAZNÉ STANOVISKO

ve smyslu § 4 odst. 7 zákona č. 183/2006 Sb., o územním plánování a stavebním řádu, ve znění pozdějších předpisů (stavební zákon)

**Investor:** Povodí Moravy, s.p., Dřevařská 11, 602 00 Brno

**Zastoupen:** na základě plné moci ze dne 21.06.2022 společností AQUA CENTRUM Břeclav s.r.o., Kapusty 27, 690 06 Břeclav

Dne 16.09.2022 obdržel Městský úřad Luhačovice žádost o koordinované závazné stanovisko k projektové dokumentaci stavby „Ludkovický potok, Ludkovice, ř.km 7,424, oprava limnigrafické stanice a poškozených částí opevnění koryta toku“ na pozemcích p.č. 2611/31, 1652/12, 333 v k. ú. Ludkovice pro účely společného územního a stavebního řízení.

Projektovou dokumentaci vypracoval Ing. Milan Bartolšic, ČKAIT 1002273 datum 06/2022.

Obsahem projektové dokumentace je oprava limnigrafické stanice a poškozených částí opevnění koryta toku. V rámci dokumentace se řeší odstranění stávajícího oplocení a nahrazení oplocením novým, odstranění stávajícího objektu limnigrafické stanice a nahrazení objektem novým, odstranění stávajícího opevnění koryta toku u limnigrafické stanice a nahrazení opevněním novým a odstranění objektu stávající norné stěny a nahrazení objektem novým. Jedná se o jeden funkční celek, stavba není členěna na stavební objekty.

Městský úřad Luhačovice, jako příslušný dotčený orgán státní správy vydává k předložené projektové dokumentaci stavby „Ludkovický potok, Ludkovice, ř.km 7,424, oprava limnigrafické stanice a poškozených částí opevnění koryta toku“ pro účely společného územního a stavebního řízení dle § 4 odst. 7 zák. č. 183/2006 Sb., o územním plánování a stavebním řádu (stavební zákon) ve znění pozdějších předpisů, toto **koordinované závazné stanovisko** k ochraně dotčených veřejných zájmů dle níže uvedených ustanovení zvláštních právních předpisů.

### **1/ zákona č. 541/2020 Sb., o odpadech**

Městský úřad Luhačovice, odbor životního prostředí, jako příslušný orgán státní správy podle § 126 písm. k) zákona č. 541/2020 Sb., o odpadech, k předložené projektové dokumentaci „Ludkovický potok, Ludkovice, ř.km 7,424, oprava limnigrafické stanice a poškozených částí opevnění koryta toku“ vydává podle § 146 odst. 3 písm. b) téhož zákona

**souhlasné vyjádření**



#### Odůvodnění:

Městský úřad Luhačovice, odbor životního prostředí při svém rozhodování vycházel z předložené projektové dokumentace, kterou vypracoval Ing. Milan Bartolšic, ČKAIT 1002273 datum 06/2022.

V předložené projektové dokumentaci v části Souhrnná technická zpráva, bod B.8 h) je řešena kapitola nakládání s odpady v souladu se zákonem o odpadech. V rámci stavby se předpokládá vznik těchto druhů odpadů:

- 17 01 01            O    Beton
- 17 04 05            O    Železo a ocel
- 17 05 04            O    Zemina a kamení neuvedené pod čísle 17 05 03

S odpady, které budou vznikat při realizaci záměru, musí být nakládáno v souladu se zákonem č. 541/2020 Sb., o odpadech a s předpisy souvisejícími. Budou dodrženy povinnosti stanovené tímto zákonem v odpovídajícím rozsahu - např. bude vedena průběžná evidence všech vznikajících odpadů v rozsahu § 94 odst. 1 zákona o odpadech. **Průběžná evidence odpadů a doklady o způsobu odstranění odpadů budou předloženy do 30 dnů od ukončení prací orgánu odpadového hospodářství MěÚ Luhačovice, odboru životního prostředí (viz § 15 odst. 2 písm. b) zákona č. 541/2020 Sb., o odpadech).**

#### Upozornění:

Dodavatel stavby zajistí manipulaci s tímto odpadem dle platných předpisů:

- vzniklé odpady budou tříděny a shromažďovány v prostoru stavby a předávány osobám oprávněným k nakládání s odpady. Směsné odpady, které nelze dále separovat, budou skládkovány. Materiál z výkopů, vybourané hmoty a konstrukce budou dle možností recyklovány a dále využívány (pokud to jejich mechanické a chemické vlastnosti dovolí), v opačném případě budou odvezeny na skládku. V případě vzniku nebezpečného odpadu, bude tento odpad ukládán do zvlášť k tomu určených kontejnerů, které budou z nepropustného materiálu a zajištěny proti zatečením dešťových vod.

Ing. Eva Zábojníková

#### **3/ zákona č. 334/1992 Sb., o ochraně zemědělského půdního fondu, ve znění pozdějších předpisů, § 15 písm. j) v souvislosti s § 9 odst. 8**

Z hlediska veřejných zájmů platných na úseku ochrany ZPF, jehož ochrana je v působnosti Městského úřadu Luhačovice, odboru životního prostředí, tento příslušný správní orgán s předloženým záměrem souhlasí.

Dle ustanovení § 9 odst. 2 písm. d) zákona o ochraně ZPF platí, že v případě dočasného užívání zemědělských pozemků k nezemědělským účelům z důvodu vlastní realizace stavby není třeba souhlasu orgánu ochrany zemědělského půdního fondu k odnětím půdy, pokud doba užívání pozemků k nezemědělským účelům bude kratší než jeden rok včetně doby potřebné k uvedení půdy do původního stavu. V případě překročení této lhůty je potřeba požádat o vydání souhlasu s dočasným odnětím půdy ze zemědělského půdního fondu. Termín zahájení nezemědělského užívání pozemků je třeba 15 dní předem písemně oznámit orgánu ochrany zemědělského půdního fondu.

Při stavební činnosti je nutno dodržet zásady ochrany zemědělského půdního fondu, zejména provést odděleně skývku ornice a po ukončení prací provést rekultivaci pozemků dotčených stavbou a jejich uvedení do původního stavu.

Ing. Martin Hurta



**4/ zákona č. 289/1995 Sb., o lesích a o změně a doplnění některých zákonů (lesní zákon), ve znění pozdějších předpisů, § 47 odst. 1 písm. a) a § 48 odst. 2 písm. c) v souvislosti s § 14 odst. 2**

Z hlediska veřejných zájmů platných na úseku lesního hospodářství, jejichž ochrana je v působnosti městského úřadu, odboru životního prostředí, tento příslušný správní orgán **souhlasí** ve smyslu § 14 odst. 2 lesního zákona s realizací investičního záměru „Ludkovický potok, Ludkovice, ř.km 7,424, oprava limnigrafické stanice a poškozených částí opevnění koryta toku“ na pozemcích p.č. 2611/31, 2611/1, 32191 a p.st.č. 333 v k. ú. Ludkovice pro účely společného územního a stavebního řízení.

Vzhledem k tomu, že realizací stavby bude dotčeno ochranné pásmo lesa (do 50m od kraje lesních pozemků), souhlas se uděluje za předpokladu splnění těchto podmínek:

1. Veškeré činnosti spojené s realizací záměru budou prováděny tak, aby nedocházelo ke škodám na okolních lesních pozemcích a lesních porostech, které nebudou dotčeny stavbou.
2. Při realizaci budou používány vhodné technologie a technické prostředky s využitím biologicky odbouratelných hydraulických kapalin.
3. Dále budou provedeny opatření, které zabrání úniku látek poškozujících les a přírodní prostředí.
4. Na sousedních lesních pozemcích nebude ukládán stavební materiál, přebytky zeminy či jiné odpady.
5. Investor zajistí v případě potřeby na svůj náklad provedení nezbytně nutných opatření ve smyslu ustanovení § 22 odst. 1 lesního zákona potřebných k ochraně nově budované stavby zejména proti sesuvům půdy a padání stromů nebo jejich částí ze sousedních lesních pozemků.

Vydávaný souhlas je závazným stanoviskem ve smyslu § 149 odst. 1 zákona č. 500/2004 Sb., správního řádu a jeho obsah je závazný pro výrokovou část rozhodnutí správního orgánu, jehož vydání podmiňuje, včetně podmínek v souhlasu uvedených.

Ing. Martin Hurta

**5/ zákona č. 254/2001 Sb., o vodách a o změně některých zákonů (vodní zákon), ve znění pozdějších předpisů, § 104 a § 106**

**Upozornění:**

**Stavba je** podle § 55 odst. 1 písm. b) a i) vodního zákona **vodním dílem**, k jehož provedení je třeba, podle § 15 odst. 1 povolení vodoprávního úřadu (stavební povolení pro vodní dílo). Stavební povolení pro vodní dílo vydává na žádost stavebníka Městský úřad Luhačovice, odbor životního prostředí, jako příslušný vodoprávní úřad.

Vzhledem k tomu, že povolení stavebního záměru bude řešeno v rámci vodoprávního řízení, nebude z tohoto důvodu vodoprávní úřad k danému záměru vydávat závazné stanovisko podle § 104 odst. 3 vodního zákona.

Aneta Pavlačková



**6/ zákona č. 114/1992 Sb., o ochraně přírody a krajiny, ve znění pozdějších předpisů (dále jen „ZOPK“)**

Městský úřad Luhačovice, odbor životního prostředí, jako věcně a místně příslušný orgán ochrany přírody a krajiny dle ust. § 76 a § 77 ZOPK souhlasí s realizací stavby „**Ludkovický potok, Ludkovice, ř.km 7,424, oprava limnigrafické stanice a poškozených částí opevnění koryta toku**“ za dodržení těchto podmínek:

Práce je žádoucí provádět mimo dobu rozmnožování obojživelníků. V opačném případě je nutné požádat o výjimku podle § 56 ZOPK.

**Odůvodnění:**

Předložené podklady byly shledány jako dostatečné pro posouzení stavby a jejího vlivu na přírodní hodnoty a hodnoty krajiny daného místa a okolí. Stavba zásadním způsobem nemění ani nesnižuje přírodní hodnoty na lokalitě. Stavbou nedojde k ohrožení ani oslabení ekologicko stabilizační funkce významného krajinného prvku ze zákona jmenovaného v §3 odst. 1 písm. b) ZOPK. Pozemek neleží v žádné evropsky významné lokalitě (EVL) ani ptačí oblasti (PO). Vzhledem k rozsahu, lokalizaci a charakteru záměru lze vyloučit závažné nebo nevratné poškození přírodních stanovišť a biotopů.

Ing. Zdeňka Bernátková

**8/ zákona č. 13/1997 Sb., o pozemních komunikacích, ve znění pozdějších předpisů, § 40 odst. 1**

Odbor dopravy Městského úřadu Luhačovice, jako silniční správní úřad příslušný podle § 40 odst. 4 písm. a) zákona č. 13/1997 Sb., o pozemních komunikacích, ve znění pozdějších předpisů (dále jen "zákon o pozemních komunikacích"), sděluje, že veřejné zájmy na úseku silničního hospodářství, jejichž ochrana je v působnosti Městského úřadu Luhačovice, odboru dopravy, **nejsou předmětným stavebním záměrem dotčeny.**

Ing. M. Janíčková

**9/ zákona č. 183/2006 Sb., o územním plánování a stavebním řádu (stavební zákon) ve znění pozdějších předpisů, § 6 odst. 1 písm. e)**

K předmětnému záměru se dle § 96b zákona č. 183/2006 Sb., o územním plánování a stavebním řádu v platném znění, závazné stanovisko orgánu územního plánování nevydává.

Ing. Martina Pešková

**Závěr:**

Městský úřad Luhačovice na základě výše uvedených dílčích závazných stanovisek vydaných podle zvláštních právních předpisů se záměrem stavby „**Ludkovický potok, Ludkovice, ř.km 7,424, oprava limnigrafické stanice a poškozených částí opevnění koryta toku**“ dle posuzované projektové dokumentace **souhlasí.**

**Poučení:**

Podle ustanovení § 149 správního řádu není koordinované závazné stanovisko samostatným rozhodnutím vydaným ve správním řízení a nelze se proti němu odvolat, lze jej z hlediska zákonnosti přezkoumat v přezkumném řízení na základě § 149 odst. 6 správního řádu.



**Informace pro investora:**

- dle dalších zvláštních předpisů - zákona č. 201/2012 Sb., o ochraně ovzduší, zákona č. 20/1987 Sb., o státní památkové péči, zákona č. 13/1997 Sb., o pozemních komunikacích, zákona č. 183/2006 Sb., o územním plánování a stavebním řádu (stavební zákon) není úřad dotčeným orgánem příslušným k posouzení záměru stavby „**Ludkovický potok, Ludkovice, ř.km 7,424, oprava limnigrafické stanice a poškozených částí opevnění koryta toku**“ dle posuzované projektové dokumentace.

Ing. Tomáš Hrbáček

vedoucí stavebního odboru

**Obdrží:**

AQUA CENTRUM Břeclav s.r.o., Kapusty 27, 690 06 Břeclav

Městský úřad Luhačovice, Stavební úřad, nám. 28. října 543, 763 26 Luhačovice

Městský úřad Luhačovice, Vodoprávní úřad, nám. 28. října 543, 763 26 Luhačovice



## Konverzní lístek

Číslo v úložišti: 297961571672991747839



Datum vystavení: 06. 01. 2023  
Konverze nejpozději: 05. 02. 2023

Konvertovaný dokument: příloha datové zprávy

ID zprávy: 1099386911  
Předmět: vydání kzs  
Stav zprávy: Doručená  
Datum a čas: 1. 11. 2022 v 09:47:03  
Příloha: signed\_49530-2022\_vydání\_kzs.pdf

Odesílatel: Město Luhačovice, nám. 28. října 543, 76326 Luhačovice, CZ  
ID schránky: m35bcw4  
Typ schránky: Orgán veřejné moci  
Odesílající osoba: Pověřená osoba

Adresát: AQUA CENTRUM Břeclav, s.r.o., Břeclav, Kapusty 291/27, PSČ 690 06  
ID schránky: x36tmz9  
Typ schránky: Právnícká osoba





AQUA CENTRUM Břeclav, s.r.o.  
Kapusty 27

690 06 Břeclav

VÁŠ DOPIS ZNAČKY/ZE DNE

15. 9. 2022

NAŠE ZNAČKA

PM-43513/2022/5203/Mi

VYŘIZUJE

Ing. Eva Miklíková

+420 541 637 311

miklikova@pmo.cz

MÍSTO/DATUM

Brno

7. 10. 2022

## **Ludkovický potok, Ludkovice, ř. km 7,424, oprava limnigrafické stanice a poškozených částí opevnění koryta toku**

(k. ú. Ludkovice; ORP Luhačovice; kraj Zlínský; ČHP 4-13-01-1060-1-00)

### **Charakteristika akce:**

Dne 16. 9. 2022 nám byla předložena žádost o vyjádření k dokumentaci pro vydání společného povolení stavby „Ludkovický potok, Ludkovice, ř. km 7,424, oprava limnigrafické stanice a poškozených částí opevnění koryta toku“, zpracované 07/2022. Zpracovatelem dokumentace je AQUA CENTRUM Břeclav s.r.o. Investorem stavby je Povodí Moravy, s. p.

Předmětem dokumentace je oprava limnigrafické stanice a poškozených částí opevnění koryta toku. Jedná se o odstranění stávajícího oplocení a nahrazení oplocením novým, odstranění stávajícího objektu limnigrafické stanice a nahrazení objektem novým, odstranění stávajícího opevnění koryta toku u limnigrafické stanice a nahrazení opevněním novým a odstranění objektu stávající normé stěny a nahrazení objektem novým. Opravené objekty budou zřízeny v půdorysu stávajících objektů.

**Správcem VVT Ludkovický potok IDVT 10100554 Povodí Moravy, s. p., závod Střední Morava, provoz Uherské Hradiště (Moravní nám. 766, 686 11 Uherské Hradiště, úsekový technik Mgr. Martin Knot, tel: 571 425 205, mob: 601 235 696, e-mail: knot@pmo.cz).**

Stavba se nachází ve stanoveném záplavovém území VVT Ludkovický potok.

Stavba se nachází částečně v OP I. stupně vodárenské nádrže Ludkovice.

Útvar povrchových vod: Ludkovický potok od pramene po ústí do toku Luhačovický potok  
(ID VÚ: MOV\_1310)

Útvar podzemních vod: Flyš v povodí Moravy - severní část (ID ÚPZV: 32221)

### **Stanovisko správce povodí a správce VVT Ludkovický potok IDVT 10100554**

Na základě ustanovení § 54 odst. 4 zákona č. 254/2001 Sb. o vodách a o změně některých zákonů (vodní zákon) vydává Povodí Moravy, s. p., jako správce povodí a správce toku následující

#### **s t a n o v i s k o :**

- a) Z hlediska zájmů daných platným Národním plánem povodí Dunaje a Plánem dílčího povodí Moravy a přítoků Váhu (ustanovení § 24 až § 26 vodního zákona) je uveden záměr možný, protože lze předpokládat, že záměrem nedojde ke zhoršení chemického stavu a ekologického stavu/potenciálu dotčených útvarů povrchových vod a chemického stavu a kvantitativního stavu útvarů podzemních vod, a že nebude znemožněno dosažení jejich dobrého stavu/potenciálu.



**Toto hodnocení vychází z posouzení souladu daného záměru s výše uvedenými platnými dokumenty.**

Předpokládáme, že uvedený záměr vzhledem ke svému charakteru, velikosti a dopadu nebude mít vliv na stav vodního útvaru.

**b) Z hlediska dalších zájmů chráněných zákonem č. 254/2001 Sb., o vodách a o změně některých zákonů, souhlasíme s uvedeným záměrem.**

Doba platnosti tohoto stanoviska je 2 roky, nebude-li využito pro vydání platného rozhodnutí nebo opatření vodoprávního nebo jiného správního úřadu.

**Ing. Jan Pešek**

vedoucí útvaru správy povodí



AQUA Centrum Břeclav s.r.o.  
Kapusty 27, 690 06 Břeclav  
pí. Bartolšicová

Ludkovice 19.9.2022

Č.j.: 357/2022/ Bt

**Věc: Žádost o vyjádření na akci: Ludkovický potok Ludkovice ř.km 7,424 oprava  
limnigrafické stanice a poškozených částí opevnění koryta toku.**

Obec Ludkovice tímto , souhlasí s akcí, Ludkovický potok Ludkovice ř.km 7,424, oprava  
limnigrafické stanice a poškozených částí opevnění koryta na pozemcích par.č. 2611/31,  
333,32191,2611/1 v k.ú. Ludkovice. za těchto podmínek:

- realizace bude provedena podle projektové dokumentace, odchylky nutno konzultovat
- při realizaci dbát na to aby se nepoškodily příjezdové komunikace
- veškeré obecní pozemky uvést do původního stavu(nutno nafotit před a po realizaci)
- svolat schůzku po dokončení díla a předat fyzicky pozemky

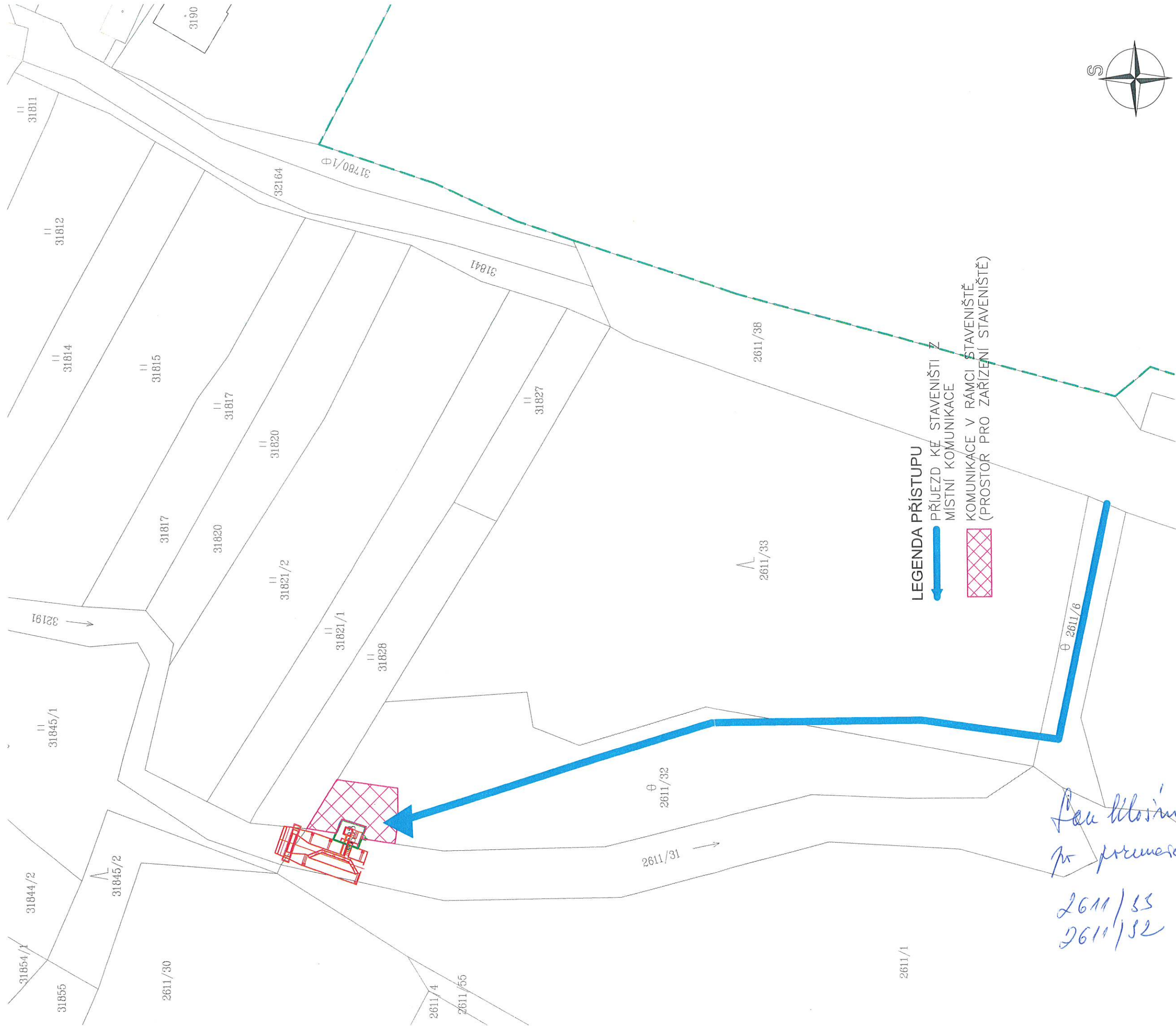
S pozdravem

OBEC  
LUDKOVICE  
763 41 okr. Zlín  
IČO: 00 28 41 57

Stanislav Bartoš

starosta obce





**LEGENDA PŘÍSTUPU**  
→ PŘÍJEZD KĚ STAVENIŠTI Z MÍSTNÍ KOMUNIKACE  
[Red hatched box] KOMUNIKACE V RÁMCI STAVENIŠTĚ (PROSTOR PRO ZAŘÍZENÍ STAVENIŠTĚ)

*Pro klesání s přístupem  
pro přeměnu pro realizaci*  
2611/33  
2611/32

Zodpovědný pracovník		Výpracoval	
Ing. Milan Bartolšic		Ing. Jan Varadinec	
Investor: Povodí Moravy, s.p., Dřevařská 11, 60200 Brno		Formát	
Akce:		Datum	
Ludkovický potok, Ludkovice, ř.km 7,424, oprava limnigrafické stanice a poškozených částí opevnění koryta toku DOKUMENTACE PRO VYDÁNÍ SPOLEČNÉHO POVOLENÍ		Číslo stavby	
		Měřítko	
Příloha:		Číslo přílohy	
SITUACE POV		1:750	
		červen 2022	
		C.2	

OBEC  
LUDKOVICE  
763 41 okr. Zlín  
602 28 41 57

